

[Présentation course](#): 7ème Mémorial Henry Garnier le 25 juillet 2010



25 juillet 2010 << Falmagne Ville de Dinant >>
Le 7ème Mémorial Henry Garnier
Coupe de Belgique - interclubs élites/espoirs s/c

Le guide technique de ce grand prix des Monts :

Une organisation de l'Association cycliste des Grand Ciney & Dinant
en collaboration avec la Ville de Dinant et du Comité de direction les Arâgnes
assistés de tous les comités de Falmagne – Falmignoul
Passant dans les communes de Beauraing - Hastière - Dinant - Houyet - Onhaye

Président organisateur :

Bodart André
82 Avenue Huart 5590 Ciney
Tél & Fax 083 211337 - GSM : 0486 338 148
Mail : andrebodart@live.be

Directeur de course : Vanquin Christian 0496 122218



Comment atteindre l'évènement?

Venant de la N 411 Sortie Dinant puis prendre vers Beauraing, suivre Dinant - Falmagne Avenue de la Restauration

Parking coureurs : Zone d'arrivée Place du Baty près de l'Eglise

Vestiaires , inscriptions et classements : aux Ecoles de Falmignoul Place Roger Bodart

Inscriptions (chefs d'équipes) de 11h à 12h

Briefing : 12h20 : Place du Baty au chapiteau bleu près de la stèle Garnier

Le parcours : il est signalé par des flèches jaunes avec photo Henri Garnier

Signature des coureurs : départ : Rue de la Restauration devant le podium de 13h15 à 14h10

Départ fictif : à 14h20 Avenue de la Restauration place réservée Rue de la Restauration

Départ officiel : route de Beauraing **KM 0** à la plaque jaune Mesnil Saint Blaise

Distance totale de 168 km : répartis en 1 circuit de 65 km + 1 circuit de 40 km + 1 circuit de 30 km + 3 circuits locaux de 11 km

Les coureurs graviront 6 fois le spectaculaire Tienne du Coq, au total il y a 14 GPM

L'arrivée : elle est prévue vers 18h30, Avenue de la Restauration devant la stèle.

Attention à chaque passage de Tienne dans la zone d'arrivée, les coureurs se présentant avec un retard de 7 minutes sur le peloton principal seront mis hors course sur ordre de la police. Ils devront être arrêtés par le commissaire juge à l'arrivée.

Dotation de ce Mémorial : les prix seront remis aux Ecoles de Falmignoul

Prix individuel : 1550 € (25 prix) Prix interclubs : 500 € (10 prix) GPM 5-3-1 : 150 € : 3 prix : 75 € 45 € 30 €

Cérémonie protocolaire : au podium près de la Stèle vers 18h45 : avec présence obligatoire des 3 premiers, des 3 premiers du GPM & des 6 coureurs de l'équipe classée 1ère interclubs, les directeurs techniques sont acceptés sur le podium auprès de leurs coureurs.

Prix GPM : remis au podium par Taxi Pol avec le trophée, suivant le classement par points 5- 3-1 à chaque GPM

12 trophées et 12 fleurs : pour la cérémonie protocolaire qui seront remis aux 3 podiums par les autorités, suite à l'appel par le micro du speaker.



Contrôle médical : la liste des coureurs sera affichée à l'arrivée, ils seront pris en charge dès leur passage de l'arrivée ils seront prévenus par le micro et ils seront conduit par , après les podiums au local réservé et privé , en face de la stèle chez les amis d'Henry



Remise obligatoire par les directeurs techniques des plaques de cadre et dossards aux écoles de Falmignoul à la remise des prix



Assistances et véhicules autorisés dans la course avec un laissez passer :

Polices Fédérales et Polices Communales - Signaleurs motorisés et en poste fixe - Photo finish – Ambulance - Médecins - Info course – Sonorisation et Speaker
Voitures neutres, Ardoisier. Voiture ouvreuse drapeaux rouge et Voiture fin de course drapeaux vert, Camion balais, Ma télé, Voiture de presse, Voitures invités,
Voitures des directeurs techniques.

Ci-joint l'itinéraire complet et le Bulletin officiel pour les équipes ayant reçu une wild card

N°	KM		HRS	ITINERAIRE Falmagne 25 juillet 2010 7 ^{ème} Mémorial Henry Garnier Ville de Dinant Course de 159km	DIR	CARREFOUR / JONCTION le juge d'arrivée doit arrêter les coureurs attardés à plus de 7 minutes du peloton principal à chaque passages du Tienne du Coq	POL	 HRS DE MEP Souhaitée 30 Minutes avant passage
	0.0	DINANT (Falmagne)	14:h20	Départ fictif Avenue de la restauration		# avenue de la restauration # Stèle Garnier		13.30
				avenue de la restauration	←	# route de Beauraing N95		
		Houyet		route de Beauraing N95	↑	# Mesnil Saint Blaise		
	Km0	Mesnil Saint Blaise		Départ officiel plaque jaune	↑	# Mesnil Saint Blaise Feschaux		
		Beauraing		Feschaux	←	# rue de Forzée N 929		
		Houyet		rue de Forzée N 929	↑	# Finnevaux		
				Finnevaux Mesnil Eglise	↑	# route de Givet		
	Km10		14h35	route de Givet	→	# Houyet rue Grande		
				rue Grande	↑	# route de Hour		
				route de Hour	↑	# rue Petite Hour		
	Km15			rue Petite Hour	←	# rue des combattants		
				rue des Combattants	↑	# rue de la Montagne		
		Houyet		rue de la Montagne	↑	# rue de la Marbrerie		
				rue de la Marbrerie	→	# Herock		
				Heock	↑	# N 94 Bois des Tailles 1 ^{er} GPM 1km		
	Km 20		14h50	N 94 Bois des Tailles	↑	# 1 ^{er} GPM Carrefour N929 Ver		
				Carrefour N929 Ver	↑	# N94 Ardennes Payenne		
	Km 25			N94 Ardennes Payenne	↑	# route de Neufchâteau 2 ^{ème} GPM 1km		
				route de Neufchâteau Soinne	↑	# 2 ^{ème} GPM Soinne Celles		
				Celles	↑	# N910 rue de Vèves		
				N910 rue de Vèves	←	# rue du Pirli		
	Km 30			rue du Pirli	↑	# rue St Barthélemy 3 ^{ème} GPM 1 KM		
	Km 35	Houyet		rue St Barthélemy 3 ^{ème} GPM	↑	# Hulsonniaux Bois D'Hurbise		
				N 910 Hulsonniaux	←	# Mahoux		
	Km 40		15h20	Mahoux vers Finnevaux	→	# rue de Forzée		
		Beauraing		rue de Forzée Feschaux	←	# N95 Route de Beauraing Baronville		
				Beauraing au rond point	→	# rue de Givet		
	Km50			Rue de Givet	↑	# Dion Petit Caporal		
				Dion Petit Caporal	→	# Rue de Forzée 4 ^{ème} GPM 1km		
				Rue de Forzée	↑	# Feschaux 4 ^{ème} GPM		
	Km 60		15h35	Rue de Sipêche Feschaux	←	# Rue du Dinant		
				Rue de Dinant	←	# Carrefour Noël Rue des Ecoles		
				Carrefour Noël Rue des Ecoles	←	# Rue des Ecoles Mesnil St Blaise		

N°	KM		HRS	ITINERAIRE Avec moyenne horaire de + ou - 38km heure	DIR	CARREFOUR / JONCTION le juge d'arrivée doit arrêter les coureurs attardés à plus de 7 minutes du peloton principal aux passages du Tienne du Coq	POL	SIGNALEURS	 HRS DE MEP Souhaitée 30 Minutes avant passage élément course
		Hastière		Zone de ravitaillement		Rue d'Hastière			
				Mesnil Saint Blaise	↑	# 4 Chemins Blaimont			
			15h50	N 915 Quatre Chemins	→	# Côte Marie Thérèse 5 ^{ème} GPM 1km			
	Km 65	Ce 1 ^{er} circuit fait 65 km		rue Côte Marie Thérèse N95 Route de Beauraing	→ ←	N 95 Route de Beauraing 1 ^{er} passage Tienne du Coq 5 ^{ème} GPM			
		Dinant		avenue de la restauration	←	# N 95 route de Beauraing			
		Houyet		route de Beauraing	→	# rue du Commerce			
		Ravitaillement		rue du Commerce N 915 Mesnil Saint Blaise	↑ →	# N 915 Mesnil Saint Blaise # Route de Blaimont rue Champ			
	Km 70	Hastière		Route de Blaimont - rue Champ	→	# N 96 rue de Meuse			
				N 96 rue de Meuse	↑	# Waulsort			
	Km 80		16h20	Waulsort	←	# rue du Charreau 6 ^{ème} GPM 1KM			
		Onhaye		Route d'Onhaye carrefour Lennes	↑	# Route d'Onhaye 6 ^{ème} GPM			
				rue de l'Eglise N 986 rue Gailapont	↑	# rue d'Hastière			
		Hastière		N 986 rue d'Hastière	←	# rue Marcel Van Impe			
				N 986 rue Marcel Van Impe	→	# rue du centenaire			
				rue du centenaire	↑	# rue de France			
	Km 90			rue de France	←	Heer Rue du Pont			
				Heer Rue du Pont 7 ^{ème} GPM 1KM	←	# Blaimont 4 chemins			
	Km100		16h50	N 915 Quatre chemins 7 ^{ème} GPM	→	# N 915 Route de Blaimont			
		Ravitaillement		N 915 Route de Blaimont	←	# rue du Commerce			
		Houyet		Rue du Commerce vers N 95	↑	# N95 route de Beauraing			
		Dinant		Route de Beauraing	→	# Av restauration zone d'arrivée			
	Km 105	2 ^{ème} circuit fait 40 km		Av restauration 2 ^{ème} passage	←	# Place du Baty			
				Place du Baty	→	# rue des Bruyères			
				rue des Bruyères	←	# descente du Tienne du Coq N95			
				N 95 rue de Dinant Falmignoul	→	# Chaussée des Alpinistes			
				Chaussée des Alpinistes	↑	# Avenue du Général Hodges			
				Avenue du Général Hodges	↑	# rue Ariste Caussin			
	Km109	Dinant		Rue Ariste Caussin 8 ^{ème} GPM 1KM	→	# rue du Charreau de Dréhance			
	Km113			rue du Charreau de Dréhance	↑	# rue du Tige, 8 ^{ème} GPM rue Penant			
				rue du Penant , rue du Froidvau	↑	# rue Arthur Defoin – rue des Rivages			
				rue du Froidvau	→				
	Km119			rue Arthur Defoin – rue des Rivages	↑	# rue Alexandre d'Août			
	Km121	Dinant	17h05	rue Alexandre Août 9 ^{ème} GPM 1km	→	# Montagne de la Croix			
				Montagne de la Croix	←	# rue de la Pommeraie 9 ^{ème} GPM			
				rue de la Pommeraie	→	# Chemin d'Herbuchenne			
	Km123			Chemin d'Herbuchenne	←	# rue Davisau			
				rue Davisau	→	# rue Marot			
				rue Marot	→	# rue rue des Cliviats			
				rue rue des Cliviats	←	# rue de Mahène			
				rue de Mahène	→	# rue de la Chapelle Saint Donat			
	Km127			rue de la Chapelle Saint Donat	↑	# N94 Boisseilles			
				N94 Boisseilles	→	# rue du Froidvau			
	KM 134		17h20	Froidvau	←	# rue Henry Defoin			
				rue Henry Defoin	↑	# rue Ariste Caussin			

N°	KM		HRS	ITINERAIRE Avec moyenne horaire de + ou - 38km heure	DIR	CARREFOUR / JONCTION le juge d'arrivée doit arrêter les coureurs attardés à plus de 7 minutes du peloton principal aux passages du Tienne du Coq	POL	SIGNALEURS	
----	----	---	-----	--	-----	--	-----	------------	---

				rue Caussin 10 ^{ème} GPM 1km	↑	# Avenue Général Hodges			
				Avenue Général Hodges	↑	# rue Chaussée des Alpinistes			
Km138				rue Chaussée des Alpinistes	↑	# Falmignoul rue de Dinant			
				rue de Dinant 10 ^{ème} GPM 1km	↑	# rue de Beuraing 10 ^{ème} GPM 1km			
				rue de Beuraing	←	# rue du Tienne du Coq			
			17h35	rue du Tienne du Coq 11 ^{ème} GPM	↑	# rue de la Bruyère 11 ^{ème} GPM			
				rue de la Bruyère	←	# rue du Baty			
Km 141	3 ^{ème} circuit fait 36 km			rue du Baty 3 ^{ème} passage	→	# Avenue de la Restauration			
				rue de la Restauration	←	# N 95 rue de Beuraing			
				Reste 2 circuits de 12 km	avec	12 ^{ème} GPM & 13 ^{ème} GPM			
	Ravitaillement			N 95 rue de Beuraing	→	# rue du Commerce			
	Houyet			rue du Commerce Mesnil S B	↑	# N 915 Route de Blaimont			
	Hastière			Route de Blaimont 12 ^{ème} GPM 1km	→	# N 989 rue Côte Marie Thérèse			
	Dinant			N 989 rue Côte Marie Thérèse	↑	# Falmignoul N 95 rue de Beuraing			
				Falmignoul N 95 rue de Beuraing	←	# Tienne du Coq			
KM 165			18h30	Tienne du Coq	→	# Rue de la Bruyère			
				Rue de la Bruyère et à l'Eglise	←	# Avenue de la Restauration. Arrivée			

Le 25 juillet 2010 << Falmagne Ville de Dinant >> le 7^{ème} Mémorial Henry Garnier :

Coupe de Belgique : Course interclubs élites / espoirs s/c de 165 km :

1 circuit de 65 km + 1 circuit de 40 km + 1 circuit de 36 km + 2 circuits locaux de 12 km

Le grand prix des monts → Beuraing → Hastière → Dinant → Houyet → Onhaye :

Une organisation de l'Association cycliste des Grand Ciney & Dinant

En collaboration avec la Ville de Dinant et du Comité de direction les Arâgnes

assistés de tous les comités de Falmagne – Falmignoul

Les coureurs vont découvrir une côte qu' Henry Garnier adorait << le mur de Dinant >>

prix de montagne hors catégorie, la Montagne de la Croix.

.

.